

Sásd Város Önkormányzata Polgármesterének
1/2021.(I.8.) önkormányzati rendelete
a közterületi térfigyelő rendszerről

Sásd Város Önkormányzata Polgármestere a katasztrófavédelemről és a hozzá kapcsolódó egyes törvények módosításáról szóló 2011. évi CXXVIII. törvény 46. § (4) bekezdése szerint veszélyhelyzetben a települési önkormányzat képviselő-testületének a Magyarország Alaptörvénye 32. cikk (2) bekezdésében meghatározott eredeti jogalkotói hatáskörében, az információs önrendelkezési jogról és információszabadságról szóló 2011. évi CXII. törvény 5. § (1) bekezdésében foglaltak alapján, a Magyarország helyi önkormányzatairól szóló 2011. évi CLXXXIX törvény 13. § (1) bekezdés 17. pontjában meghatározott feladatkörében – figyelemmel a közterület-felügyeletről szóló 1999. évi LXIII. törvény egyes rendelkezéseire is – a következőket rendeli el.

1. §

- (1) Sásd Város Önkormányzatának Képviselő-testülete (a továbbiakban: képviselő-testület) a város közigazgatási területén közterületi térfigyelő rendszert működtet.
- (2) A közterületi térfigyelő rendszer az önkormányzat tulajdonát képező műszaki eszközök összessége, amelyek biztosítják a közterületi képfelvétel jogszabályban előírt módon történő rögzítését és az esetleges továbbítását.

2. §

A közterületi térfigyelő rendszer célja:

- a) az állampolgárok biztonságérzetének növelése, a jogsértések visszaszorítása,
- b) a bűnmegelőzés,
- c) a rendőrség bűnüldöző tevékenységének segítése,
- d) a bűnüldőzésben, bűnmegelőzésben az állampolgárok személyi és vagyonbiztonságának növelésében tevékenykedő szervezetek közötti együttműködés elősegítése,
- e) a közterületen található vagyon megóvása és felügyelete,
- f) az általános közbiztonság növelése, a közterület általános rendjének megóvása és biztosítása.

3. §

Az önkormányzat a közterület-felügyeletről szóló 1999. évi LXIII. törvény (a továbbiakban: Köztf. tv.) 8. § alapján a közterületi térfigyelő rendszer üzemeltetésével és kezelésével a Sásdi Közös Önkormányzati Hivatal (a továbbiakban: Hivatal) jegyzőjét bízta meg. A jegyző hivatalvezetői jogkörében a Hivatal köztisztviselői közül kijelölheti azt a személyt, akinek feladatkörét képezi az üzemeltetéssel és kezeléssel összefüggő feladatok ellátása.

4. §

A jegyző a közterületi térfigyelő rendszer üzemeltetésére, kezelésére önálló adatkezelői minőségében a hatáskörébe tartozó ügyekben a térfigyelő rendszer által készített felvételek rögzítése, felhasználása, továbbítása és törlése során az információs önrendelkezési jogról és információszabadságról szóló 2011. évi CXII. törvényben (a továbbiakban: Info.tv.), valamint a Köztf. tv. 8. §-ában foglaltak szerint köteles eljárni.

5. §


A közterületi térfigyelő rendszer üzemeltetésének és működtetésének költségeit az önkormányzat a költségvetéséről szóló rendeletben biztosítja.

6. §


A közterületi térfigyelő rendszer megfigyelő pontjait és a megfigyelt közterületek felsorolását a rendelet melléklete tartalmazza.

7. §


Ez a rendelet a kihirdetését követő napon lép hatályba.


Dr. Jusztinger János
polgármester




Dr. Kajdon Béla
jegyző

A rendelet kihirdetve.
Sásd, 2021. január 8.


Dr. Kajdon Béla
jegyző



Melléklet
az 1/2021.(I.8.) önkormányzati rendelethez

**A sásdi közterületi térfigyelő rendszerhez tartozó megfigyelési pontok helye,
az általuk megfigyelt terület**

Helyszín	Helyrajzi szám	Kamera	Megfigyelt terület
Szoborkert	44	Szoborkert - 1	Park területe
		Szoborkert - 2	Parkoló és üzletsor
		Szoborkert - 3	Kereszteződés
Városháza	106/1	Városháza - 1	Városháza bejárata a Dózsa György utca irányába
		Városháza - 2	Parkoló első része
		Városháza - 3	Parkoló középső része
		Városháza - 4	Parkoló hátsó része
611. és 66. számú főutak csomópontja	371/18	Csomópont - 1	66. sz. főút Pécs irányába és a parkoló
		Csomópont - 2	611. sz. főút Dombóvár irányába
		Csomópont - 3	66. sz. főút Kaposvári út irányába
Rákóczi út 25.	285/11	Rákóczi út 25. - 1	Kolozsvár utca elején lévő parkoló
		Rákóczi út 25. - 2	Rákóczi út és Kolozsvár utca kereszteződése, buszmegálló
Fáy utcai sarok	54/36	Fáy utca - 1	Sportpark
Nyilvános illemhely (Kaposvári úti buszmegálló)	371/25	Nyilvános wc - 1	Nyilvános illemhely bejárata
Hörnyék, Újtemető	734/3	Újtemető - 1	Hörnyék temető előtti szakasza
		Újtemető - 2	Temető előtti parkoló
Újtelepi sportpálya	404/50	Sportpálya - 1	Faház bejárata
		Sportpálya - 2	Faháztól a sportpálya irányába
		Sportpálya - 3	Játszótér
		Sportpálya - 4	Játszótér